


Landkreis Unterallgäu
Kreisbrandinspektion

Fachbereich
EDV, Funk und
Kommunikation



Fortbildungs-Lehrgang **Kommunikation/Führung**

Lagekartenführung



Landkreis Unterallgäu
Kreisbrandinspektion


Fachbereich
EDV, Funk und
Kommunikation



**Die Lagekarte ist in der Einsatzleitung
eine der wichtigsten Entscheidungshilfen.**

Sie besteht aus drei Teilen:

- Kräfteübersicht**
- Karte**
- Schadenskonten**




Landkreis Unterallgäu
Kreisbrandinspektion

Fachbereich
EDV, Funk und
Kommunikation



Aufbau der Lagekarte

Kräfteübersicht					Karte	Schadenskonto										
Einheit/Stärke	Angefordert	Auf der Anfahrt	In Bereitstellung	Einsatzstelle		<table border="1"> <tr> <td style="background-color: yellow; text-align: center; border: 1px solid black;">1</td> <td>Einsatzabschnitt: Schadensstelle</td> </tr> <tr> <td></td> <td>Einsatzleiter: Kdt. Huber</td> </tr> <tr> <td></td> <td>FM-Verbindung: 471 W/O</td> </tr> </table>	1	Einsatzabschnitt: Schadensstelle		Einsatzleiter: Kdt. Huber		FM-Verbindung: 471 W/O				
1	Einsatzabschnitt: Schadensstelle															
	Einsatzleiter: Kdt. Huber															
	FM-Verbindung: 471 W/O															
FF Adorf 12	bei: um:	seit:	seit:	seit: 19.10		<table border="1"> <tr> <td rowspan="9" style="vertical-align: middle; text-align: center;"> </td> <td>Schäden/Gefahren Maßnahmen/Ereignis</td> </tr> <tr> <td style="text-align: center;"> </td> </tr> <tr> <td>Eingesetzte Kräfte</td> </tr> <tr> <td style="text-align: center;">● ● ●</td> </tr> <tr> <td style="text-align: center;"> </td> </tr> <tr> <td style="text-align: center;">● ● ●</td> </tr> <tr> <td style="text-align: center;"> </td> </tr> <tr> <td style="text-align: center;"> </td> </tr> <tr> <td style="text-align: center;"> </td> </tr> </table>		Schäden/Gefahren Maßnahmen/Ereignis		Eingesetzte Kräfte	● ● ●		● ● ●			
	Schäden/Gefahren Maßnahmen/Ereignis															
	Eingesetzte Kräfte															
	● ● ●															
	● ● ●															
SW 2000 FF Bdorf 6	bei: ILS um: 19.25	seit: 19.29	seit: 19.38	seit: 19.52												
RTW Adorf 2	bei: um:	seit:	seit:	seit: 19.08												
RTW und SEG 10	bei: ILS um: 19.31	seit: 19.36	seit: 19.42	seit:												
	bei: um:	seit:	seit:	seit:												
	bei: um:	seit:	seit:	seit:												
	bei: um:	seit:	seit:	seit:												
	bei: um:	seit:	seit:	seit:												



Landkreis Unterallgäu
Kreisbrandinspektion

Fachbereich
EDV, Funk und
Kommunikation



Kräfteübersicht


Anforderungszeit

Seit wann auf
der Anfahrt

Seit wann auf
Bereitstellung

Wann die
Einsatzstelle
erreicht wurde

Einheit/Stärke	Angefordert	Auf der Anfahrt	In Bereitstellung	Einsatzstelle
FF Adorf 12	bei: um:	seit:	seit:	seit: 19.10
SW 2000 FF Bdorf 6	bei: ILS um: 19.25	seit: 19.29	seit: 19.38	seit: 19.52
RTW Adorf 2	bei: um:	seit:	seit:	seit: 19.08
RTW und SEG 10	bei: ILS um: 19.31	seit: 19.36	seit: 19.42	seit:
	bei: um:	seit:	seit:	seit:
	bei: um:	seit:	seit:	seit:
	bei: um:	seit:	seit:	seit:
	bei: um:	seit:	seit:	seit:



Landkreis Unterallgäu
Kreisbrandinspektion

Fachbereich
EDV, Funk und
Kommunikation




Auf der Karte sind

- Einsatzschwerpunkte
- Standort der Einsatzleitung
- Einsatzabschnitte
- Windrichtung
- Nordpfeil

mit den gebräuchlichen
taktischen Zeichen
einzusetzen.





Landkreis Unterallgäu
Kreisbrandinspektion

Fachbereich
EDV, Funk und
Kommunikation


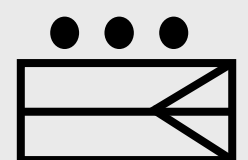
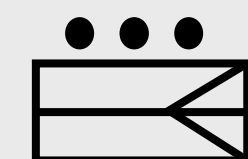


Rechts werden **Schadenskonten** den Einsatzabschnitten (EA) zugeordnet.

Sie erhalten eine Nummer und einen Namen z.B. Menschenrettung oder Halle 2.

Es wird der Leiter für diesen EA eingetragen und eventuell die Fernmeldeverbindung zu ihm eingetragen.

Sie enthalten weitere Angaben in Symbolform von Schäden, Gefahren, Maßnahmen und/oder Ereignisse und die eingesetzten Kräfte im EA.

	Einsatzabschnitt: Schadensstelle
	Einsatzleiter: Kdt. Huber
	FM-Verbindung: 471 W/O
Schäden/Gefahren Maßnahmen/Ereignis	Eingesetzte Kräfte
 EX-Gefahr	 FF Adorf
	 FF Bdorf



Landkreis Unterallgäu
Kreisbrandinspektion

Fachbereich
EDV, Funk und
Kommunikation



Noch Fragen?